


УТВЕРЖДАЮ

Директор Бийского филиала АлтГПУ

 Г.В. Гаврутенко

« 16 »  20 26 г.



АКТ ОБСЛЕДОВАНИЯ

объекта инфраструктуры и предоставляемых на нем услуг в сфере образования

К ПАСПОРТУ ДОСТУПНОСТИ

1. Общие сведения об объекте

- 1.1. Наименование (вид) объекта: общежитие
- 1.2. Адрес объекта: 659333, Алтайский край, г. Бийск, ул. Владимира Короленко, д. 55, корп. 2.
- 1.3. Сведения о размещении объекта: отдельно стоящее здание, 9 этажей, площадью 6176 кв.м.
- 1.4. Год постройки здания 1976, последнего капитального ремонта 2021.
- 1.5. Дата предстоящих плановых ремонтных работ:

2. Сведения об организации, расположенной на объекте

- 2.1. Название организации (учреждения), (полное юридическое наименование – согласно Уставу, краткое наименование) федеральное государственное бюджетное образовательное учреждение высшего образования «Алтайский государственный педагогический университет» (ФГБОУ ВО «АлтГПУ») Бийский филиал им. В.М. Шукшина.
- 2.2. Юридический адрес организации (учреждения), телефон, e-mail: 659333, Россия, Алтайский край, г. Бийск, ул. Владимира Короленко, д. 55, корп. 2.
- 2.3. Основание для пользования объектом: оперативное управление
- 2.4. Наименование и адрес вышестоящей организации: (полный почтовый адрес, телефон, e-mail): 127006, город Москва, улица Каретный ряд, дом 2, Министерство просвещения Российской Федерации

3. Характеристика деятельности организации на объекте

- 3.1. Сфера деятельности: предоставление жилых помещений для временного проживания.
- 3.2. Категории обслуживаемого населения по возрасту: все возрастные категории
- 3.3. Виды оказываемых услуг: проживание.
- 3.4. Форма оказания услуг: на объекте.

3.5. Категории обслуживаемых инвалидов: инвалиды и лица с ОВЗ с нарушениями функций опорно-двигательного аппарата, нарушениями зрения, нарушениями слуха, иными соматическими заболеваниями.

3.6. Плановая мощность: посещаемость (количество обслуживаемых в день), вместимость, пропускная способность: 320 койко-мест.

3.7. Участие в исполнении ИПР инвалида, ребенка-инвалида (да, нет): нет.

4. Состояние доступности объекта для инвалидов и других маломобильных групп населения (МГН)

4.1 Путь следования к объекту пассажирским транспортом (описать маршрут движения с использованием пассажирского транспорта): отсутствуют

4.2. Наличие адаптированного пассажирского транспорта к объекту: отсутствует

4.3. Путь к объекту от ближайшей остановки пассажирского транспорта:

- расстояние до объекта от остановки транспорта 200 м.
- время движения (пешком) 2 мин.
- наличие выделенного от проезжей части пешеходного пути (да, нет): да
- перекрестки, регулируемые: да
- со звуковым сигналом, таймером: нет
- информация на пути следования к объекту (акустическая, тактильная, визуальная): да
- перепады высоты на пути: есть, проезжая часть отделена от пешеходной части дороги бордюром

Их обустройство для инвалидов на коляске: да, обустроены занижения бордюров.

4.4. Вариант организации доступности ОСИ (формы обслуживания)

№ п/п	Категория инвалидов (вид нарушения)	Вариант организации доступности объекта (формы обслуживания)*
1	Все категории инвалидов и МГН	
<i>в том числе инвалиды:</i>		
2	передвигающиеся на креслах-колясках	ДП
3	с нарушениями опорно-двигательного аппарата	ДП
4	с нарушениями зрения	ДП
5	с нарушениями слуха	ДП
6	с нарушениями умственного развития	ДП

* - указывается один из вариантов: «ДП» - доступно полностью, «ДУ» - доступно условно, «ВНД» - недоступно

4.5. Состояние доступности основных структурно-функциональных зон

№ п/п	Основные структурно-функциональные зоны	Состояние доступности, в том числе для основных категорий инвалидов**	Приложение	
			№ на плане	№ фото
1	Территория, прилегающая к зданию (участок)	ДП-В		2,3
2	Вход (входы) в здание	ДП-В		4
3	Путь (пути) движения внутри здания (в т.ч. пути эвакуации)	ДЧ-В		-
4	Зоны целевого назначения здания	ДЧ-В		-
5	Санитарно-гигиенические помещения	ДЧ-И (Г, О, С)		-
6	Система информации и связи (на всех зонах)	ДЧ-В		-
7	Пути движения к объекту (от остановки транспорта)	ДЧ-В		1

** - Указывается: **ДП-В** - доступно полностью всем; **ДП-И** (К, О, С, Г, У) - доступно полностью избирательно (указать категории инвалидов); **ДЧ-В** - доступно частично всем; **ДЧ-И** (К, О, С, Г, У) - доступно частично избирательно (указать категории инвалидов); **ДУ** - доступно условно, **ВНД** – недоступно

4.6. Итоговое заключение о состоянии доступности ОСИ: ОСИ доступен полностью.

5. Управленческое решение (проект)

5.1. Рекомендации по адаптации основных структурных элементов объекта

№ п/п	Основные структурно-функциональные зоны объекта	Рекомендации по адаптации объекта (вид работы)
1.	Территория, прилегающая к зданию (участок)	Организационные решения
2.	Вход (входы) в здание	не нуждается
3.	Путь (пути) движения внутри здания (в т.ч. пути эвакуации)	Текущий ремонт
4.	Зона целевого назначения здания (целевого посещения решения объекта)	Текущий и капитальный ремонт, организационные решения
5.	Санитарно-гигиенические помещения решения	Капитальный ремонт, организационные решения
6.	Система информации на объекте (на всех зонах)	Текущий ремонт, организационные решения
7.	Пути движения к объекту (от остановки транспорта)	Организационные решения
	Все зоны и участки	Организационные решения, в ремонте не нуждается

*- указывается один из вариантов (видов работ): не нуждается: ремонт (текущий, капитальный); индивидуальное решение с ТСР; технические решения невозможны – организация альтернативной формы обслуживания

5.2. Период проведения работ: _____

5.3 Ожидаемый результат (по состоянию доступности) после выполнения работ по адаптации: обеспечение доступности услуг для инвалидов и других категорий маломобильных групп населения

Оценка результата исполнения программы, плана (по состоянию доступности): _____

5.4. Для принятия решения требуется, не требуется (нужное подчеркнуть):

- согласование работ с надзорными органами (в сфере проектирования и строительства, архитектуры, охраны памятников, другое -указать)
- техническая экспертиза;
- разработка проектно-сметной документации
- согласование с вышестоящей организацией (собственником объекта)
- согласование с общественными организациями инвалидов:
- другое _____

5.5. Информация может быть размещена (обновлена) на Карте доступности объектов _____

6. Особые отметки

Результаты обследования (Приложения):

1. Территории, прилегающей к объекту: на 1 л.
2. Входа (входов) в здание: на 1 л.
3. Путей движения в здании: на 2 л.
4. Зоны целевого назначения объекта: на 1 л.
5. Санитарно-гигиенических помещений: на 2 л.
6. Системы информации (и связи) на объекте: на 2 л.
7. Пути движения к объекту (от остановки транспорта): на 2 л.


Комиссия в составе:

Председатель комиссии – заместитель директора филиала по учебной работе


Е.Г. Голованова _____  « 08 » 06 2026г.

Члены комиссии:

Главный бухгалтер филиала

Г.Н. Зайцева _____  « 08 » 06 2026г.

Начальник центра автоматизации

А.В. Сычѐв _____  « 08 » 06 2026г.

Начальник управления по развитию, эксплуатации и содержанию
имущественного комплекса
Г.В. Юрьева _____ « 08 » 06 2026г

Председатель ППОС Бийского филиала им. В.М. Шукшина АлтГПУ
Общероссийского Профсоюза образования
А.С. Рябых _____ « 08 » 06 2026г

Заведующий кафедрой физической культуры и здоровья
Н.А. Першина _____ « 08 » 06 2026г

Специалист по учебно-методической работе учебно-методического
управления
Ю.С. Неволлина _____ « 08 » 06 2026г.

Председатель Бийской местной администрации Всероссийского общества
слепых
Е.В. Сафронова _____ « 08 » 06 2026г.

Секретарь Комиссии: инженер 1 категории управления по развитию,
эксплуатации и содержанию имущественного комплекса

Е.В. Шемонаева _____ « 08 » 06 2026г.